


आयकर विभाग  
INCOME TAX DEPARTMENT



भारत सरकार  
GOVT. OF INDIA



स्थायी लेखा संख्या कार्ड  
Permanent Account Number Card  
EQUPP8651J



नाम / Name

RAM KISHOR PRAJAPAT

पिता का नाम / Father's Name

NATHU LAL PRAJAPAT

जन्म की तारीख /

Date of Birth

01/07/1997

*Dual*

हस्ताक्षर / Signature


31072018


ORIGINAL SEEN & VERIFIED

NAME-

EMP CODE- 103.....MSFC


DATE.....SIGN. Sutgar


 भारत सरकार  
 Government of India


 राम किशोर प्रजापत  
 RAM KISHOR PRAJAPAT  
 जन्म तिथि/DOB: 01/01/1997  
 पुरुष/ MALE

4774 0112 7698  
 VID: 9161 4445 9059 9934

मेरा आधार, मेरी पहचान



 भारत का विशिष्ट पहचान प्राधिकरण  
 Unique Identification Authority of India

पता:  
 S/O: नाथु लाल प्रजापत, देवरा का बास, कुम्हारो का  
 मोहल्ला, बस्ती, जयपुर,  
 राजस्थान - 303301

Address:  
 S/O: NATHU LAL PRAJAPAT, DEVRA KA BAS,  
 KUMHARO KA MOHALLA, Bassi, Jalpur,  
 Rajasthan - 303301

4774 0112 7698  
 VID: 9161 4445 9059 9934

QR Codes with Photograph

ORIGINAL SEEN & VERIFIED  
 NAME-  
 EMP CODE- 1.0.3.....MSFC  
 DATE-.....SIGN. 




DUPLICATE

भारत निर्वाचन आयोग  
पहचान पत्र

ELECTION COMMISSION OF INDIA  
IDENTITY CARD

WHAJ0122036



निर्वाचक का नाम	कमला देवी
Electors Name	KAMLA DEVI
पति का नाम	नाथू राम
Husband's Name	NATHU RAM
लिंग / Sex	स्त्री / Female
जन्म की तारीख / Date of Birth	20/11/1955


पता : 1440, देवरा का भास, बरसी,  
रा. बरसी, जिला जयपुर

WHAJ0122036

Address : 1440, DEVARA KA BHAS, BASSI,  
TR. BASSI, DIST. JAYPUR

057 - बरसी  
निर्वाचन क्षेत्र के निर्वाचक रजिस्ट्रीकरण  
अधिकारी की हस्ताक्षर की अनुमति

Facsimile Signature of  
Electoral Registration Officer/अधीक्षक  
057 - BASSI Constituency



स्थान : बरसी  
Place : BASSI

दिनांक : 28/01/2011  
Date : 28/01/2011

यदि बदले पर नये पते पर अपना नाम निर्वाचक नामावली में दर्ज  
करवाने तक उस पते पर इसी नम्बर का कार्ड माने के लिए  
सम्बन्धित काम में यह कार्ड नम्बर अचरय निखें

In case of change in address, mention this Card No. in the  
relevant Form for including your name in the roll at the  
changed address and to obtain the card with same number.

034 / 623

ORIGINAL SEEN & VERIFIED  
NAME-  
EMP CODE-...10-2.....MSFC  
DATE-.....SIGN.....

ॐ निचय तिथि परचय देय राशि

**राजपुर विद्युत वितरण निगम लिमिटेड**  
 राजपुर कार्यालय विद्युत अवर, जयपुर जयपुर  
 विद्युत उपभोग निगम ( उपभोक्ता प्रति )  
 पैन नं. AABCJ6373K, GSTIN :- 08AABCJ6373K1Z7, HSN Code :- 2716

ह.सं.	गृहता का विवरण	ह.सं.	बिल का विवरण
<b>CIN No. U40109RJ2000SGC01B486</b> BILL OF SUPPLY			
भाग (क) : उपभोक्ता से संबंधित ब्याची सूचना JAN-2021			
1	बिल माह एवं जारी की तिथि	VAT 120-6-1098	FEB21/01-02-2021 12104
2	उपभोक्ता का नाम व पता	HEN.UM. DRUGI / 2105210	
3	खाता संख्या	21100161	
4	कं. नम्बर	210591024348	
5	उपभोक्ता का नाम व पता	NATHAU LAL CHITTAR MAL KUMHAR O BASSI	
6	ग्राहक-संलग्नता स्थिति	Status: 10052-REGULAR	
7	उपभोक्ता का मोबाइल नं.	9783019935	
8	उपभोक्ता का पैन नं.		
9	उपभोक्ता का जीएसटी नं.		
10	मार्ग निर्देशन संख्या	27250-27	
11	श्रेणी/टैरिफ कोड	DOMESTIC/1000/LT/W	
12	स्वीकृत भार (कि.वा./हा.पा.)	0.50/0.5 KW	
13	अमानत/मीटर सुरक्षा राशि	0/0	

**भाग (ख) : ऊर्जा उपभोग संबंधित जानकारी**

14	वर्तमान पठन तिथि व बिल अवधि	01-02-2021/0.73
15	गत पठन तिथि	10-01-2021
16	गत पठन (KWH)	7940
17	वर्तमान पठन (KWH)	7997
18	मीटर नं./गुणांक	6995873/1
19	दुग्ध उपभोग (क्यूबिटर)	57
20	विद्युत खर्च	306.63
21	स्थाई शुल्क	167.9
22	किराया (सीटीपीटी/ट्रांसफॉर्मर)	0.0
23	अनाधिकृत उपभोग राशि	0.0
24	विद्युत शुल्क	22.8
25	नगरीय उपकर	0.0
26	जल संरक्षण उपकर	0.0
27	अन्य सण्डरीज (डेबिट/क्रेडिट)	30.24
28	रिदेन्स (ग्रामीण/सिखला/सोला)	-0.0
29	दुग्ध उपभोग राशि	527.57
30	पिछले बिल तक बकाया राशि	4607.7300

... कस्टमर द्वारा जारी एंटीपैरामीटर/5-पिन फिजिकल की सेवाओं के लिए शुल्क है ...  
 नोट : बिल तिथि तक भुगतान न करने पर 15 दिनों के बाद बिजली अंतर्हीन करीब 10 दिनों के बाद बिजली बंद कर दिया जाएगा। बिजली पुनः शुरू करने के लिए शुल्क देना पड़ेगा।

**भाग (ग) : सरकार द्वारा देय अनुदान तथा विद्युत बिल भुगतान संबंधित जानकारी**

31	सरकार द्वारा अनुदान	-0.0
32	विद्युत बिल पर देय राशि (20-30-31)	RS. 5135
33	विद्युत भुगतान तिथि	15-02-21
34	विलम्ब भुगतान सरचार्ज	93.5
35	नियत तिथि परचाय देय राशि	RS. 5229

ORIGINAL SEEN & VERIFIED  
 NAME-  
 EMP CODE-193  
 DATE-  
 SIGN-MSFC

भारतीय गैर न्यायिक INDIA NON JUDICIAL

एक हजार रुपये

रु.1000

ONE THOUSAND RUPEES

Rs.1000



राजस्थान RAJASTHAN

G 989858

(राज.)  
ओउम्

विक्रय-पत्र

JAN 2021

यह विक्रय पत्र आज दिनांक 25/02/2021 को मुझ प्रथम पक्ष "विकेता" द्वारा द्वितीय पक्ष "केता" के हक व हित में निम्न प्रकार तस्दीक किया जा रहा है जिससे हम उभय पक्ष एवं हमारे वारिसान, उत्तराधिकारी, स्थानापन्न, रिश्तेदार, दायभागी आदि सभी सम्मलित एवं पाबन्द समझे जावेंगे।

मैं रविकुमार उम्र 31 वर्ष पुत्र श्री चौथमल जाति लोहार निवासी ग्राम कानोता तहसील बस्सी जिला जयपुर राजस्थान का हूँ। जिसे इस विक्रय पत्र में "विकेता" प्रथम पक्ष से सम्बोधित किया गया है।

विकेता/प्रथम पक्ष

बहक

श्री राम किशोर प्रजापत उम्र 24 वर्ष पुत्र श्री नाथू लाल प्रजापत जाति प्रजापत निवासी देवरा का बास, कुम्हारों का मोहल्ला, बस्सी तहसील बस्सी जिला जयपुर राजस्थान। जिसे इस विक्रय पत्र में "केता" द्वितीय पक्ष से सम्बोधित किया गया है।

केता/द्वितीय पक्ष

राम किशोर प्रजापत  
हो केता/द्वितीय पक्ष

श्री पान्याल

हो विकेता/प्रथम पक्ष

कमश ....2

उप पजीयक  
बस्सी (जयपुर)



4314 दिनांक 22/02/2021

पत्ता का नाम

राम विशोर प्रजापत

पत्ता का

श्री माधु लाल प्रजापत

मिथाना

कुम्हारि का मोहला, वस्ती लहो वस्ती/जयपुर।

प्रतिमा


10.00.00

विशेष-पत्र

प्रतिमा 1995

क) 10%

श्री संरक्षण (असा र ड) 20% शुल्क




श्री दयाल कृष्ण  
स्टाम्प विक्रेता  
1000/र अविष्कृत इत्यादि

ए.के.ए. रामकेदार

300 00 4774-0112-

(स्थाय)



कि ग्राम कानोता पटवार क्षेत्र कानोता भूअभिलेख निरीक्षक क्षेत्र कानोता अन्तर्गत तहसील बस्सी जिला जयपुर में स्थित भूमि आराजी खसरा नं. 645 रकबा 1.7703 हैक्टेयर का हिस्सा 1/9 मुझ प्रथम पक्ष के नाम राजस्व रिकार्ड में दर्ज है। जिसका मैं प्रथम पक्ष रिकॉर्डेड काबिज दखील मालिक व स्वामी हूँ उपरोक्त मेरे हिस्से की भूमि आज से पूर्व किसी अन्य को रहन, बैचान या हस्तान्तरण की हुई नहीं है। उपरोक्त भूमि कृषि योग्य नहीं रहने एवं आबादी नजदीक होने के कारण मुझ प्रथम पक्ष ने अपने हिस्से की भूमि सम्पूर्ण में " श्री गोविन्द विहार" के नाम से आवासीय कॉलोनी डवलप कर दी है। इसलिए आवासीय " श्री गोविन्द विहार" के आवासीय भूखण्ड संख्या 33 जिसकी नाप पूर्व से पश्चिम 30 फीट एवं उत्तर से दक्षिण 19 फीट 4 इंच = कुल क्षेत्रफल 64.43 वर्गगज का मैं प्रथम पक्ष रिकॉर्डेड काबिज दखील मालिक व स्वामी हूँ। उपरोक्त भूखण्ड या इसका कोई भाग अब के पूर्व कृषि बंधक बैंक, सरकारी या गैर सरकारी संस्था या सोसायटी या अन्य दिगर व्यक्ति के नाम रहन, बैचान या हस्तान्तरण किया हुआ नहीं है। हर प्रकार के कर, ऋण, भार दान, पुण्य बख्शीश आदि से मुक्त पाक एवं साफ है। किसी भी न्यायालय में विवादित स्थगन या रोक आदेश से प्रभावित नहीं है। हर प्रकार के झगडे टन्टों से मुक्त, पाक व साफ है। जिसको हर प्रकार से उपयोग-उपभोग करने, रहन बैचान एवं हस्तान्तरण करने के समस्त मालिकाना व काबिजाना अधिकार मुझ प्रथम पक्ष विकेती को प्राप्त है।


चूँकि मुझ प्रथम पक्ष को अपने घरेलू कार्यों की पूर्ति हेतु रूपयो की सख्त आवश्यकता तथा केता द्वितीय पक्ष को आवास प्रयोजनार्थ भूखण्ड की आवश्यकता है। इसलिए ग्राम कानोता पटवार क्षेत्र कानोता भूअभिलेख निरीक्षक क्षेत्र कानोता अन्तर्गत तहसील बस्सी जिला जयपुर में स्थित भूमि आराजी खसरा नं. 645 रकबा 1.7703 हैक्टेयर का हिस्सा 1/9 में डवलप आवासीय कॉलोनी " श्री गोविन्द विहार" के आवासीय भूखण्ड संख्या 33 जिसकी नाप पूर्व से पश्चिम 30 फीट एवं उत्तर से दक्षिण 19 फीट 4 इंच = कुल क्षेत्रफल 64.43 वर्गगज

श्री गोविन्द प्रजापत  
ह0 केता/द्वितीय पक्ष

श्री गोविन्द प्रजापत  
ह0 विकेती/प्रथम पक्ष

कमश





### Endorsement of Execution

अनु क्र.	पक्षकारों का नाम व पता	छायाचित्र	अंगूठा	पक्षकारों का प्रकार
1	श्री/श्रीमती/सुश्री RAVI KUMAR , पुत्र/पुत्री/पति श्री CHAUTHMAL , व्यवसाय Farmer जाति 0-LOHAR House No.:0, Colony: VPO. KANOTA, TEH. BASSI, DIST. JAIPUR , Area: VPO. KANOTA, TEH. BASSI, DIST. JAIPUR , City: JAIPUR , Pin code: 303012, District: JAIPUR, State: RAJASTHAN			Executant Age : 31 Signature :
2	श्री/श्रीमती/सुश्री RAM KISHOR PRAJAPAT , पुत्र/पुत्री/पति श्री NATHU LAL PRAJAPAT , व्यवसाय Other जाति 0-PRAJAPAT House No.:0, Colony: DEVRA KA BAS, Area: KUMHARO KA MOHALLA, BASSI, TEH. BASSI, DIST. JAIPUR , City: BASSI, Pin code: 303301, District: JAIPUR, State: RAJASTHAN			Claimant Age : 23 Signature :

रवि कुमार  
प्राजपत

ने लेख्यपत्र Sale Deed (Conveyance Deed) को पढ़ सुन व समझकर निष्पादन करना स्वीकार किया।  
प्रतिफल राशि रु 145000/- पूर्व में / मेरे समक्ष / में से रु 145000/- पूर्व में \_\_\_\_\_ ये मेरे समक्ष प्राप्त करना स्वीकार किया।

उक्त निष्पादन कर्ता की पहचान निम्न व्यक्तियों ने की है , जिनके हस्ताक्षर एवं अंगूठा निशान मेरे समक्ष लिए गए है।

अनु क्र.	गवाहों का नाम व पता	छायाचित्र	अंगूठा	हस्ताक्षर
1	Name: श्री/श्रीमती/सुश्री NATHU LAL KHUMAR , पुत्र/पुत्री/पति श्री CHHITAR MAL जाति KUMHAR Age: 58 Add: House No.:0, Colony: POST OFFICE KE PICHE , Area: KUMHARO KA MOHALLA, BASSI, TEH. BASSI, DIST. JAIPUR , City: BASSI, Pin code: 303301, District: JAIPUR, State: RAJASTHAN			Signature
2	Name: श्री/श्रीमती/सुश्री PRABHU NARAYAN , पुत्र/पुत्री/पति श्री GANGA SAHAY जाति BAIRWA Age: 42 Add: House No.:0, Colony: VILL. KANOTA, TEH. BASSI, DIST. JAIPUR , Area: VILL. KANOTA, TEH. BASSI, DIST. JAIPUR , City: JAIPUR , Pin code: 303012, District: JAIPUR, State: RAJASTHAN			Signature

नथु लाल खुमार

प्रभु नारायण

202101055000826

Sale Deed (Conveyance Deed)

रवि कुमार, BASSI  
बस्सी (जापुर)



सम्पूर्ण का विक्रय 1,45,000/- रुपये अक्षरे एक लाख पैतालिस हजार रुपये में चूकती गोल गाला कलाम विक्रय कर उक्त विक्रय की तय शुदा विक्रय राशि में से 1,00,000/- रुपये अक्षरे एक लाख रुपये जरिये बैंक संख्या 000012 दिनांक 25/02/2021 का बैंक ऑफ बडोदा शाखा बस्ती के द्वारा एवं 45,000/- रुपये अक्षरे पैतालिस हजार रुपये केता द्वितीय पक्ष से नकद प्राप्त कर लिये है। इस प्रकार उपरोक्त विक्रय की तय शुदा विक्रय राशि केता द्वितीय पक्ष से उपर वर्णितानुसार चूकती प्राप्त कर ली है।


केता द्वितीय पक्ष से उक्त विक्रय शुदा भूखण्ड के बदले भविष्य में कुछ भी लेना शेष नहीं रखा है। मौके पर विक्रय की घोषणा के साथ भूखण्ड विक्रय शुदा पर अपने सम्पूर्ण हक स्वत्व केता द्वितीय पक्ष को वास्तव में भौतिक रूप से देकर मौके पर सही व दुरुस्त हालत में कब्जा केता द्वितीय पक्ष को सम्भला दिया है। विक्रय शुदा भूखण्ड का मौके पर विक्रय की घोषणा के साथ भौतिक रूप से वास्तविक कब्जा अपने सम्पूर्ण हक मालिकाना एवं काबिजाना के, सम्पूर्ण स्वत्वों के साथ केता द्वितीय पक्ष को देकर अपने समान निर्बाध सम्पूर्ण स्वामी काबिज दखील बना दिया है। विक्रय शुदा भूखण्ड पर भविष्य हेतु कोई हक स्वत्व किसी प्रकार के अपने तथा अपने वारिसान के लिए कतैई शेष नहीं रखे है। भूखण्ड विक्रय शुदा से अब के पश्चात कोई सम्बन्ध मेरा तथा मेरे वारिसान का नहीं रहा है।

केता द्वितीय पक्ष को अधिकृत कर दिया है कि विक्रय शुदा भूखण्ड का नामान्तरकरण अपने नाम तस्दीक करावे, भूखण्ड विक्रय शुदा पर स्वयं की योजना के अनुसार निर्माण करे, काबिज दखील रहे, अपने नाम नामान्तरकरण करावे, रूपान्तरण करावे, स्वयं रखें या किसी अन्य को रहन, बैचान या हस्तान्तरण करे, नल-बिजली, टेलिफोन के कनेक्शन लेवें, मंजील दर मंजील निर्माण करे, तलघर का निर्माण करे, किसी अन्य को किराये पर देवें, ग्राम पंचायत से एन. ओ. सी. प्राप्त करे, हर प्रकार से उपयोग-उपभोग कर लाभ उठावें अथवा कुछ भी करे तो इसमें मुझ प्रथम पक्ष व मेरे वारिसान को कोई आपत्ति किसी प्रकार की नहीं होगी।

राम अशोक प्रजापत  
ह0 केता/द्वितीय पक्ष



शिव पांचाल  
ह0 विकेती/प्रथम पक्ष  
कमशा 4





कार्यालय  
जिला

### Presentation Endorsement

आज दिनांक 25 माह 02 सन् 2021 को 03:24 PM बजे  
श्री/श्रीमती/श्री RAVI KUMAR पुत्र/पुत्री/पत्नि श्री CHAUTHMAL  
उम्र 31 वर्ष, जाति O-LOHAR, व्यवसाय Farmer  
निवासी House No.:0, Colony: VPO, KANOTA, TEH. BASSI, DIST.  
JAIPUR, Area: VPO, KANOTA, TEH. BASSI, DIST. JAIPUR, City:  
JAIPUR, Pin code: 202012, District: JAIPUR, State: RAJASTHAN  
मे-मेरे सम्मुख दस्तावेज पंजीयन हेतु प्रस्तुत किया।

हस्ताक्षर प्रस्तुतकर्ता  
202101055000828

Sale Deed (Conveyance Deed)

उप पंजीयक  
BASSI  
बस्सी (जयपुर)

### Fees Receipt Endorsement

रसीद नं.	202102055001016
दिनांक	25-02-2021
पंजीयन शुल्क ₹	1457
प्रतिलिपि शुल्क ₹	0
पृष्ठांकन शुल्क ₹	300
अन्य शुल्क ₹	0
कमी स्टाम्प शुल्क ₹	8737
कमी सरचार्ज शुल्क ₹	2621
कुल योग	13115

202101055000828

Sale Deed (Conveyance Deed)

उप पंजीयक, BASSI

उप पंजीयक  
बस्सी (जयपुर)



/4/

यह कि विक्रय शुदा भूखण्ड के संबंध में अब से पूर्व जो भी हक एवं अधिकार मुझ प्रथम पक्ष को प्राप्त थे वे समस्त हक एवं अधिकार अब के पश्चात केता द्वितीय पक्ष को प्राप्त हो गये हैं। यह कि विक्रय शुदा भूखण्ड के संबंध में आज से पूर्व की समस्त जिम्मेदारी मुझ प्रथम पक्ष की होगी तथा आज के पश्चात की समस्त जिम्मेदारी केता द्वितीय पक्ष की होगी।

विक्रय शुदा भूखण्ड सम्पूर्ण या इनका कोई भाग अथवा पूर्व किसी अन्य के नाम रहन बैय या हस्तान्तरण निकल आवे या कोई अन्य उज्जदार उत्पन्न होकर हकूक चारा जोरी करे तथा मेरे हकूको की कमी के कारण भूखण्ड विक्रय शुदा सम्पूर्ण या इनका कोई भाग केता द्वितीय पक्ष के अधिकार से निकल जावे तो केता को हक होगा कि भूखण्ड की कीमत क्षति एवं अन्य व्यय मुझसे व मेरी अन्य चल व अचल संपत्ति से वसूल करले।

**मालियत :-**

1. इस दस्तावेज के द्वारा 64.43 वर्गगज भूमि का विक्रय आवास प्रयोजनार्थ करके केता द्वितीय पक्ष से व्यय से शुल्क का निर्वाह किया है।
2. भूखण्ड विक्रय शुदा में कोई निर्माण किसी प्रकार का नहीं है।
3. भूमि विक्रय शुदा का माफी मन्दिर से कोई संबंध नहीं है।
4. भूखण्ड का पूर्व में अन्य को विक्रय नहीं किया गया है किसी न्यायालय में विवादित स्थगन या रोक आदेश से प्रभावित नहीं है।
5. भूमि की नकल जमाबन्दी व विक्रय शुदा भूखण्ड का नक्शा प्लान सलग्न प्रेषित हैं।
6. विक्रय शुदा भूखण्ड के आस पास कोई राजकीय उपक्रम नहीं है।
7. भूखण्ड विक्रय शुदा आबादी ग्राम कानोता से 1/2 कि. मी. दूर कानोता सांभरिया रोड से अन्दर कॉलोनी के 30 फीट रोड से लगता हुआ स्थित है।

21/11/2018  
ह0 केता / द्वितीय पक्ष

हरि पंचाल  
ह0 विकेती / प्रथम पक्ष

कमरा 5





**Under 54 Endorsement**

धारा 54 के तहत प्रमाण-पत्र प्रमाणित किया जाता है कि इस लेख पत्र की मालियत रु 145612 मानते हुए इस पर देय कमी मुद्रांक राशि रु 8737 पर कमी पंजीयन शुल्क रु 1457, सरचार्ज राशि 2621 कुल रु 12815 रसीद संख्या 202102055001016 दिनांक 25-02-2021 में जमा किये गये हैं।

अतः दस्तावेज को रु 8737 के मुद्रांकों पर निष्पादित माना जाता है।

202101055000826

Sale Deed (Conveyance, Deed)

उप पंजीयक, BASSI  
उप पंजीयक  
बस्सी (जयपुर)

**Registration Endorsement**

आज दिनांक 26/02/2021 को  
पुस्तक संख्या 1 जिल्द संख्या 393 में  
पृष्ठ संख्या 185 क्रम संख्या 202103055100598 पर पंजीबद्ध किया गया तथा  
अतिरिक्त पुस्तक संख्या 1 जिल्द संख्या 1499 के  
पृष्ठ संख्या 411 से 422 पर चस्पा किया गया।

202101055000826

Sale Deed (Conveyance Deed)

उप पंजीयक, BASSI  
उप पंजीयक  
बस्सी (जयपुर)

• विक्रय शुदा भूखण्ड संख्या 33 की सीमाए निम्न प्रकार  
 पूर्व में :- भूखण्ड संख्या 39 का चरपेटा  
 पश्चिम में :- कॉलोनी रोड 30 फीट चौड़ा  
 उत्तर में :- भूखण्ड संख्या 32 का चरपेटा  
 दक्षिण में :- भूखण्ड संख्या 34 का चरपेटा




**UNDER-TAKING**

इस लेख पत्र की छाया प्रतियों में भविष्य में यदि कोई भी शब्द अस्पष्ट या अपठनीय हो जावेगा तो इसमें विभाग की कोई जिम्मेदारी नहीं होगी।

अतः यह विक्रय पत्र मुझ प्रथम पक्ष न अपने स्वस्थचित्त जाग्रत इन्द्रिय की चैतन्य अवस्था में बिना नशेपते के बिना किसी दाब दबाव के भैली प्रकार सोच समझ कर नियमानुसार 1,000/- रुपये के 1 किता मुदांक व 4 पाई पेपरों सहित कुल 5 पृष्ठों पर तहसीर करा कर पढ़ सुन एवं समझ कर निम्न साक्षियों के सम्मक्ष अपने हस्ताक्षर/अंगूठा निशानी कर प्रमाणित कर दिया जो सन्द रहे व समय काम आवें।

इति दिनांक 25/02/2021

21.02.2021  
 ह0 केंता / द्वितीय पक्ष

  
 सुख पायल  
 ह0 विक्रेती / प्रथम पक्ष



ह0 साक्षी 1  
 नाथूलाल खुम्हार उम्र 68 वर्ष पुत्र श्री छीतरमल जाति खुम्हार  
 निवासी पोस्ट ऑफिस के पीछे, खुम्हारो का मोहल्ला बस्ती तह. बस्ती जयपुर।



ह0 साक्षी 2 प्रमूनारायण उम्र 42 वर्ष पुत्र श्री गंगासहाय जाति बैरवा  
 निवासी ग्राम कानोता तहसील बस्ती जिला जयपुर।

उप पंजीयक  
 बस्ती (जयपुर)

नजरी नक्शा

जो भूमि कानोता पटवार क्षेत्र कानोता भूअभिलेख निरीक्षक क्षेत्र कानोता अन्तर्गत तहसील बस्सी जिला जयपुर में स्थित भूमि आराजी खसरा नं. 645 एकबा 1.7703 हैक्टेयर का हिस्सा 1/9 में उवलप आवासीय कॉलोनी " श्री गोविन्द विहार" के आवासीय भूखण्ड संख्या 33 गिराकी नाप पूर्व से पश्चिम 30 फीट एवं उत्तर से दक्षिण 19 फीट 4 इंच = कुल क्षेत्रफल 64.43 वर्गगज का नक्शा प्लान।

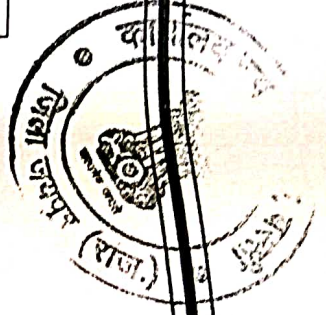
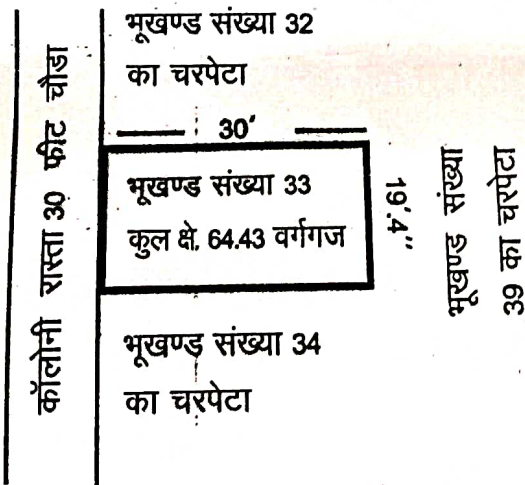
में रविकुमार पुत्र श्री चौथमल जाति लोहार निवासी ग्राम कानोता तहसील बस्सी जिला जयपुर राजस्थान का हूँ।

विक्रेता/प्रथम पक्ष

बहक

श्री राम किशोर प्रजापत पुत्र श्री नाथू लाल प्रजापत जाति प्रजापत निवासी देवरा का बास, कुम्हारो का मोहल्ला, बस्सी तहसील बस्सी जिला जयपुर राजस्थान।

केता द्वितीय पक्ष पक्ष



रविकुमार प्रजापत  
हो केता/द्वितीय पक्ष



हो विक्रेता/प्रथम पक्ष  
राम किशोर प्रजापत





दिनांक Date	विवरण Particulars	चेक नं. CHQ. No.	नामे ₹ Debit ₹	जमा ₹ Credit ₹	शेष राशी ₹ Balance ₹
21-03-2021	BNC CDAR 32710100015311	21-03-2021 142005	SWT	500.00	538.49
21-03-2021	BNC CDAR 32710100015311	21-03-2021 142211	SWT	1000.00	1538.49
21-03-2021	BNC CDAR 32710100015311	21-03-2021 144812	SWT	4000.00	5538.49
21-03-2021	UPI 1089981262615 145247	UPI 9829510121ybi	Paym	5500.00	38.49
22-03-2021	ROR 870000710781075193805242			1.05	39.54
25-03-2021	UPI 1089981262615 154725	UPI 019841295ybi	Payme	10.00	29.54
26-03-2021	UPI 1089981262615 144756	UPI 7297975121ybi	Paym	100.00	129.54
26-03-2021	UPI 1089981262615 183304	UPI 8945963767ybi	Paym	1000.00	1129.54
26-03-2021	UPI 1089981262615 202438	UPI 052485350ybi	Payme	150.00	979.54
26-03-2021	UPI 1089981262615 204541	UPI paytmqr281005050101		40.00	939.54
26-03-2021	UPI 1089981262615 210758	UPI 040740102ybi	Payme	209.18	730.36
27-03-2021	UPI 1089981262615 082933	UPI 9667272723ybi	Paym	500.00	230.36
27-03-2021	UPI 1089981262615 083550	UPI 8385817970ybi	Paym	30.00	200.36
27-03-2021	UPI 1089981262615 140548	UPI 084944748ybi	Payme	20.00	180.36
27-03-2021	UPI 1089981262615 203151	UPI 022645994ybi	Payme	10.00	170.36
28-03-2021	BNC CDAR 32710100015311	28-03-2021 193742	SWT	18000.00	18170.36
28-03-2021	UPI 1089981262615 220247	UPI 8302247316ybi	Paym	500.00	17670.36
01-03-2021	UPI 1089981262615 115823	UPI 42291010016600NREO		100.00	17570.36
01-03-2021	UPI 1089981262615 115824	REVERSAL		100.00	17670.36
01-03-2021	UPI 1089981262615 161842	UPI 9079878077ybi	Paym	800.00	16870.36
01-03-2021	UPI 1089981262615 191001	UPI paytmqr281005050101		50.00	16820.36
01-03-2021	UPI 1089981262615 191332	UPI BHARATPE9051614324		10.00	16810.36
01-03-2021	ATM CASH 109000014572 XXXXXXXXXXXXX0143			1000.00	15810.36
31-03-2021	10:15:48 Cr Bal:15810.36	Uncr Bal:0.00		Lien:0.00	(KIT 3271/1)